



Ansøgning om tilladelse til anlæg på søterritoriet

Dette ansøgningskema benyttes ved ansøgning om tilladelser til etablering, renovering og udvidelse af anlæg på søterritoriet.

Husk at læse vejledningen på side 6, før skemaet udfyldes.

Eventuelle spørgsmål til ansøgningskema og vejledning rettes til Kystdirektoratet på tlf. 99 63 63 63 eller via e-mail kdi@kyst.dk.

Bemærk: En ansøgning kan først behandles, når alle nødvendige oplysninger foreligger.

Til Kystdirektoratets notater:

Dato for modtagelse:	_____	Journal nr.:	_____
Projekttype:	_____	Sagsbehandler:	_____

A. Oplysninger om ejere af den eller de matrikler, hvor anlægget opføres

Navn Vordingborg Kommune matr. nr. 18 og 19 Bygningsstyrelsen matr. nr. 2		
Adresse Valdemarsgade 43, postboks 200 Carl Jacobsens vej 39		
Lokalt stednavn	Postnr. 4760 2500	By Vordingborg Valby
Telefon nr. 55363636 41701000	Mobil nr.	E-mail post@vordingborg.dk chdje@bygst.dk

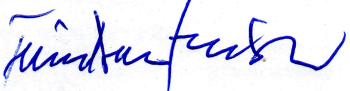
Gr. 02-04 Nr. 142a



B. Evt. repræsentant (entreprenør, rådgiver eller lignende)

Navn Thomas Finke		
Adresse Strandvej 1A		
Lokalt stednavn	Postnr. 4771	By Kalvehave
Telefon nr.	Mobil nr. 28969310	E-mail thomas.finke@me.com

C. Offentliggørelse af oplysninger

Ansøger giver ved underskrift tilladelse til, at oplysninger fra punkterne D-J må offentliggøres på Kystdirektoratets hjemmeside www.kyst.dk . I henhold til persondataloven vil personfølsomme oplysninger, eller andre oplysninger friholdt for aktindsigt, uanset denne accept ikke blive offentliggjort.	
Dato 25-11-2014	Underskrift Foreningen Den Gule Stald v. Finn Dan Jensen 

D. Anlæggets placering

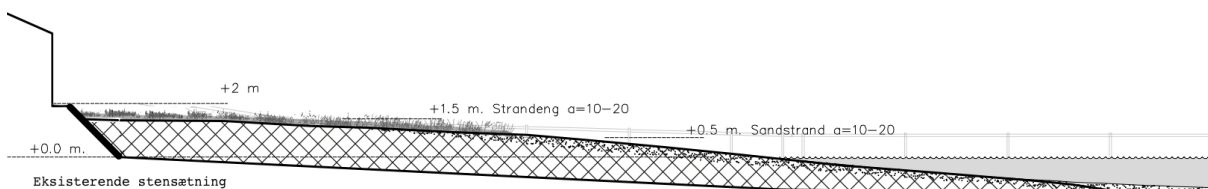

Adresse Kalvehave Havnevej 26-32 og 51-53		
Postnr. 4771	By Kalvehave	Kommune Vordingborg



Matrikel nr. og ejerlavsbetegnelse

Matr. Nr. 2, 18 og 19, Kalvehave Færgesgård, Kalvehave

E. Beskrivelse af anlægget i sin helhed



Der anlægges en kunstig strand øst for Lindholms stalde. Der påfyldes sand uden på den eksisterende kystsikring uden at denne brydes eller ændres. Den eksisterende hofde, som fungerer som bølgebryder for færgelejet, forlænges mod land således at der lukkes for vandgennemstrømning. Forlængelsen opbygges som den eksisterende hofde. Se nedenfor.

Stranden udformes således, at den kræver et minimum af anlæg og vedligeholdelse. Den nye kystlinie er fastlagt af arkitektfirmaet Hasløv og Kærsgaard i samråd med Dansk Hydraulisk Institut (DHI). Den fremtidige kystlinie vil blive forholdsvis stabil i forhold til strøm- og vindforholdene i området.

Vedrørende kumulation med andre projekter, affaldsproduktion, forurening, gener, risiko for ulykker: Se [bilag](#).

Sandet udlægges i "kileform" i en længde på ca. 300 meter og i en bredde på ca. 40 meter på det bredeste sted. Kystlinien vil blive flytte ca. 30 m mod øst. Det forventes, at der vil opstå en naturlig beplantning på de højestliggende områder og at en egentlig "sandstrand" kan opretholdes i 10-15 meters bredde.

Området er udpeget som EF-Habitatområde nr. 147 og som EF-Fuglebeskyttelsesområde Nr. 89.

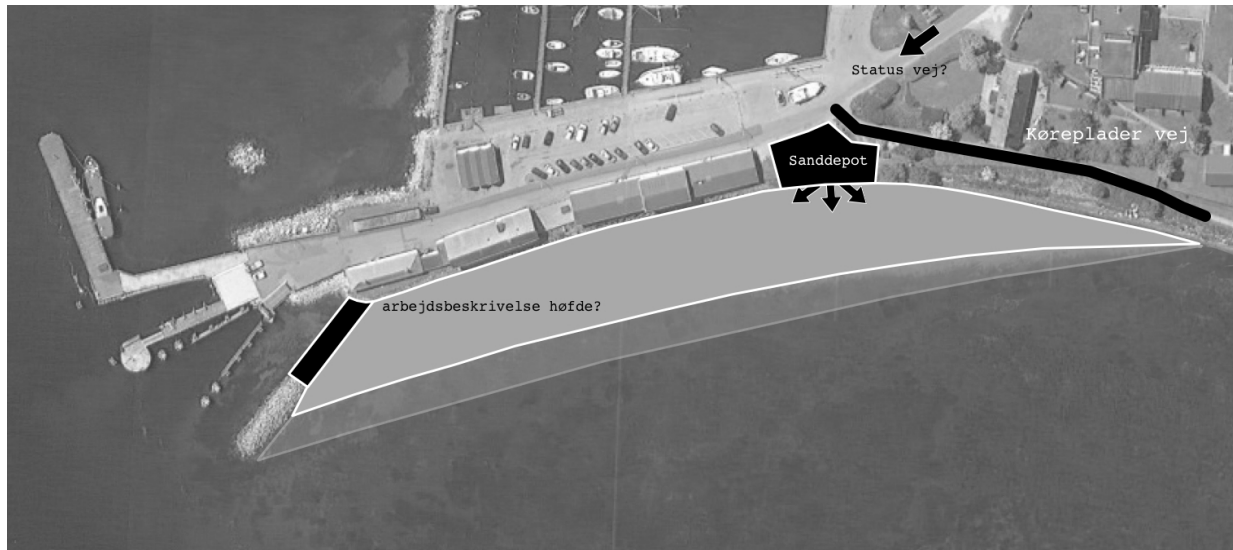
I anlægsfasen vil der alt efter tidspunktet for arbejdets udførelse kunne forekomme nogen forstyrrelse af enkelte fuglearter (eks. vis Trolldand, Hvinand og Knopsvane). En sådan evt. forstyrrelse vil være af forbigående karakter, og være uden betydning.

Kalvehave strandpark berører en yderst begrænset del af det udpegede vandområde, og vil ikke få betydning for trækfuglenes muligheder for at søge føde eller raste i området.

Når Kalvehave strandpark er etableret, vil der ikke være sammenfald med badesæsonen og trækfuglenes benyttelse af området.

Det kan på ovennævnte grundlag udelukkes, at etableringen af Kalvehave strandpark vil skade/ påvirke Natura 2000 området væsentligt. Der skal derfor ikke udarbejdes en egentlig konsekvensvurdering. (se [bilag](#): Natura 2000 vurderinger for Kalvehave Strandpark.) nnn

F. Beskrivelse af planlagte arbejdsmetoder



Grej:

- Hydraulisk gravemaskine 20-25 ton
- Gummihjuls læsse Volvo L110 el. tilsvarende
- Køreplader 300 m²

Fremgangsmåde strand:

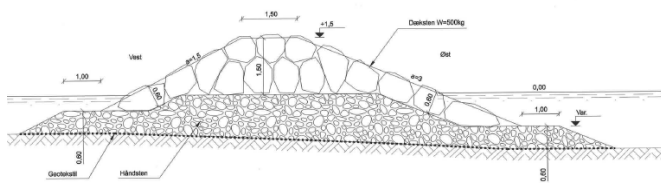
Først udlægges køreplader nord for eksisterende bygninger (DTU), således der at der fra sti kan køres med gravemaskine og fjerne større vegetation inden sand udlægges. Denne proces vurderes at vare ca. 14 dage.

Sandet leveres på lastbil fra Masnedsund havn

Leveret sand aflæsses på pladsen umiddelbart nord for staldbygningerne. Mængden af tilkørt sand skal balancere med den mængde af sand som successivt udlægges. Således undgås det at opbygge større depot af sand på Kalvehave havn samtidig med at udførelsesperioden afkortes.

Udlægning vil blive udført med gummihjuls læsser og vil foregå fra sanddepotet og udefter. Herved vil gummihjuls læsseren hele tiden køre på det nyudlagte sand.

Sand vil blive udlagt i "kileform" med det tykkeste lag længst væk fra kysten. Sandet vil blive udlagt frem til vandlinje og vil i begyndelsen således stå stejlt indtil bølger og højvand selv har fordelt sandet ud under vandet på naturlig vis.



Forlængelsen af den eksisterende hofde udformes som den eksisterende hofde. Der anvendes sten fra det eksisterende stendepot i havnen. Den bestående og forlængede hofde suppleres med et sandfilter, bestående af mindre sten, for at sandet ikke trækker igennem.

Gr. 02-04 Nr. 1

Tilkørselsforhold:

Fra landevej 59 via Kalvehave Havnevej.



G. Uddybning

Skal der i forbindelse med anlægget foretages uddybning?

Ja

Nej

Hvis ja skal mængden for uddybningen angives _____ m³

Beskrivelse af hvordan sedimentet fra uddybningen efterfølgende tænkes behandlet:

-



H. Opfyldning

Skal der i forbindelse med anlægget foretages opfyldning på søterritoriet?

Ja

Nej

Hvis ja skal mængden af opfyldningsmateriale angives

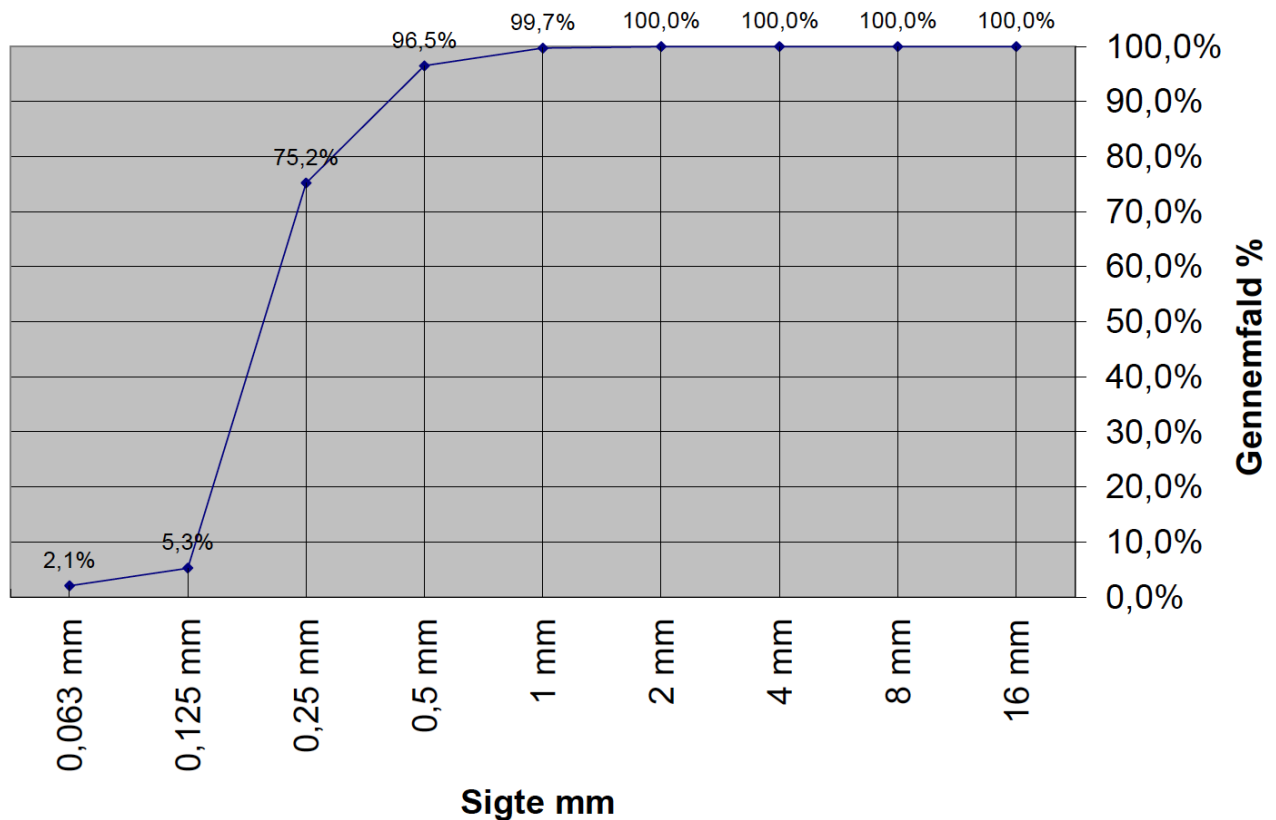
Ca 10.000

m³

Beskrivelse af opfyldningsmaterialets kvalitet:

Sandet pumpes op fra ca 15-20 m. dybde i Grønsund i anerkendt indvindingsområde og landes på Masnedø. Køres herfra på lastbil til Kanvehave havn.

Sigtekurve



Gr. 02-04 Nr. 142a



I. Nødvendige bilag

Følgende bilag skal vedlægges:


- Søkort med indtegnet anlæg
- Matrikelkort med indtegnet anlæg
- Plan- og skitsetegning over det samlede anlæg
- Målsatte snittegninger over eventuelle moler, broer mv.
- Målfast oversigtskort med hele anlægget indtegnet
- Samtykkeerklæringer fra berørte grundejere

Evt. andet relevant materiale:

- Notat vedrørende kumulation, affaldsproduktion mv.
- Vordingborg Kommunes SMV-screening

J. Erklæring og underskrift

Undertegnede ansøger erklærer, at oplysninger, der står i ansøgningen, er i overensstemmelse med de faktiske forhold.

Dato	Fulde navn <i>(benyt blokbogstaver)</i>	Underskrift
25-11-2014	Finn Dan Jensen	

Ansøgningen sendes med post til:

Kystdirektoratet
Højbovej 1
Postboks 100
7620 Lemvig

Eller via e-mail: kdi@kyst.dk