



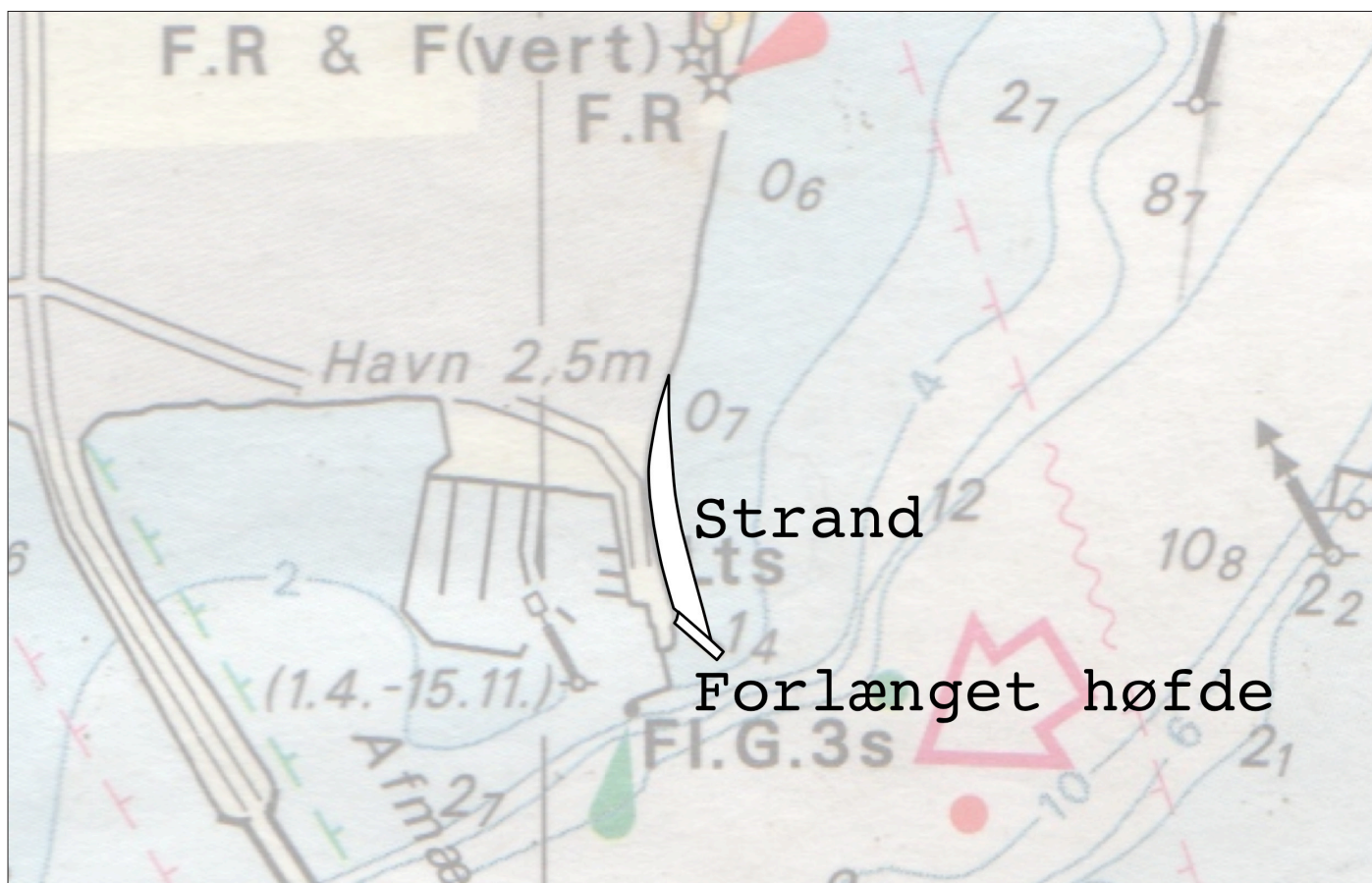
Adresse: Kalvehave Havnevej 53
Postadresse: Søvej 7, 4771 Kalvehave
Email: finnidanpost@gmail.com
Hjemmeside: www.dengulestald.dk
Kontnr: 6140 4186436

Bilag til ansøgning om etablering af sandstrand ved Kalvehave havn 20. november 2014

1. Søkort med indtegnet anlæg
2. Matrikelkort med indtegnet anlæg
3. Plan- og skitsetegning
4. Snit- og plantegninger af højde
5. Oversigtskort
6. Samtykkeerklæringer fra berørte grundejere
7. Vordingborg Kommunes notat vedrørende kumulation, affaldsproduktion mv.
8. Vordingborg Kommunes Natura 2000 vurdering



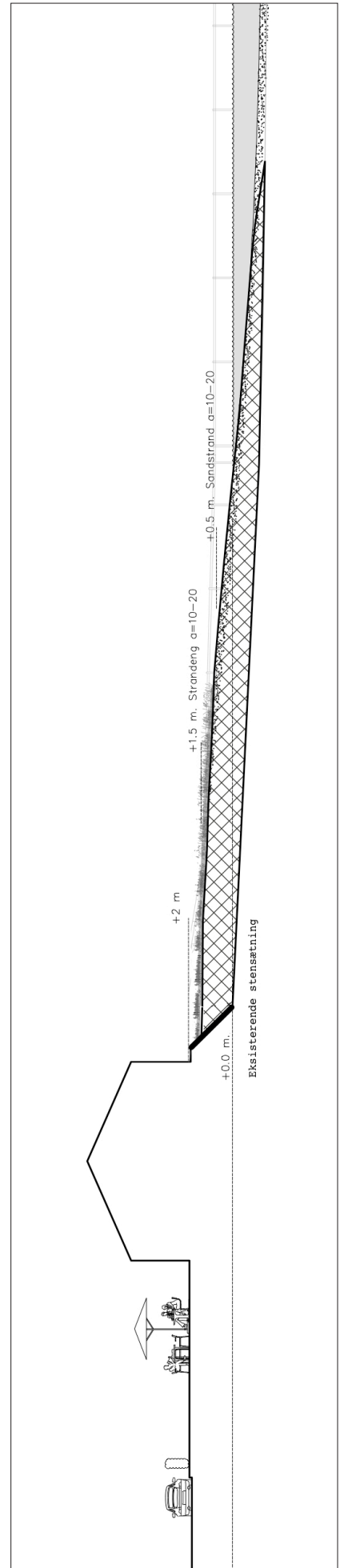
1. Søkort



2. Matrikelkort

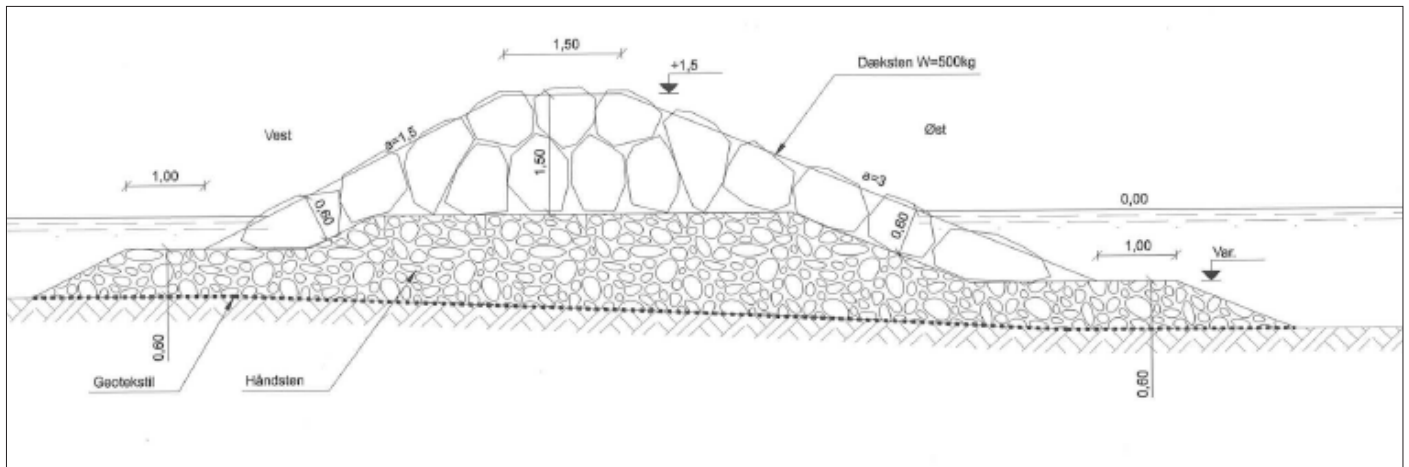


3. Plan- og skitsetegning

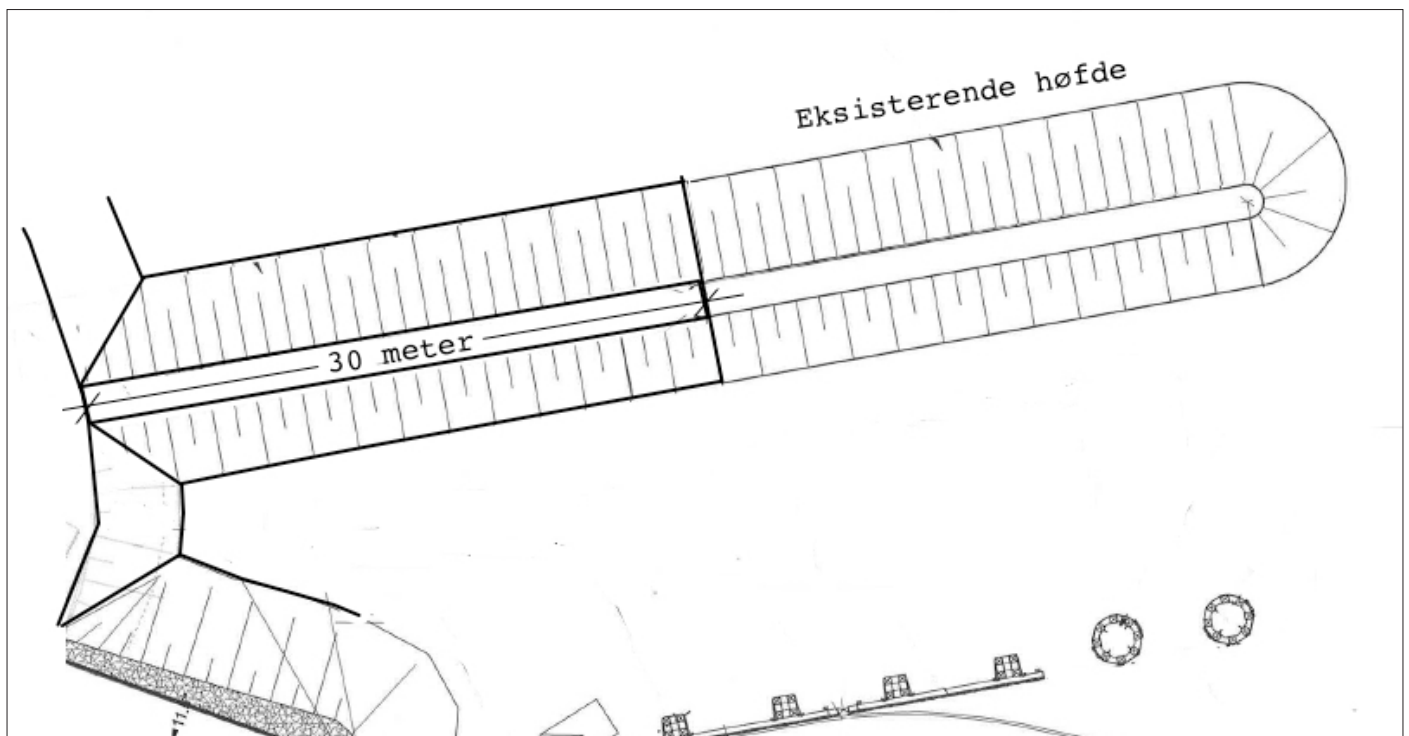


4. Målsatte snittegninger over eventuelle moler, broer mv.

Snit



Plan



Eksisterende stendepoter i havnen



5. Oversigtskort



6. Samtykkeerklæringer fra berørte grundejere

Samtykkeerklæring

Undertegnede ejer af ejendommen

Matr.nr.:
18 og 19 Kalvehave Færggård, Kalvehave

Adresse:
Kalvehave Havnevej 26 - 32

Postnr.: 4771 By: Kalvehave

bemyndiger herved

Navn:
Foreningen Den Gule Stald, Kalvehave Havnevej 51 / v Finn Dan Jensen

Adresse:
søvej 7

Postnr.: 4771 By: Kalvehave

(ved partsrepræsentation)

Til at repræsentere mig i forbindelse med ansøgning om tilladelse til at udføre kystbeskyttelse på min ovennævnte ejendom.

Jeg er indforstået med, at en eventuel tilladelse med tilhørende vilkår udstedes til mig, og at der på min ejendom og for min regning tinglyses en servitut om ejerskab, vedligeholdelse og eventuel fjernelse af kystbeskyttelsen.

(ved ansøgning om kystbeskyttelse på anden ejendom end ansøgers)

Til at søge om kystbeskyttelse, som etableres på min ovennævnte ejendom.

Jeg er indforstået med, at der i forbindelse med en eventuel tilladelse tinglyses en servitut på min ejendom om, at kystbeskyttelsen (herunder etablering og vedligeholdelse) tåles af mig og fremtidige ejere af ejendommen.

Navn:
Vordingborg Kommune

Adresse:
Valdemarsgade 43

Postnr.: 4760 By: Vordingborg

Dato: 17/9 2014 Underskrift:

Lau Svendsen-Tune
Kommunaldirektør



Miljøministeriet

Fra: **Charlotte Duedahl Jensen** <chdje@bygst.dk>
Dato: 3. nov. 2014 kl. 14.29
Emne: VS: Svar: Samtykkeerklæring
Til: "finndanpost@gmail.com" <finndanpost@gmail.com>

Hej Finn

Såfremt etableringen af sandstranden ikke influerer negativt på DTU's anvendelse af den del af Kalvehave Havn,

hvor færgen mellem fastlandet og Lindholm Ø lægger til/fra kaj, så har BYGST og DTU ingen indvendinger.

Venlig hilsen

Charlotte Duedahl Jensen

Fuldmægtig, cand.merc.jur
T [+45 4170 1036](tel:+4541701036) · chdje@bygst.dk



Carl Jacobsens Vej 39 · 2500 Valby
T [+45 4170 1000](tel:+4541701000) · www.bygst.dk

Bygningsstyrelsen er en del af
Klima-, Energi og Bygningsministeriet

7. NOTAT

Sagsbehandler: Erik Rasmussen
Oprettet: 29-08-2014

Sagsnr.: 14/22746
Dokumentnr.: 100582/14

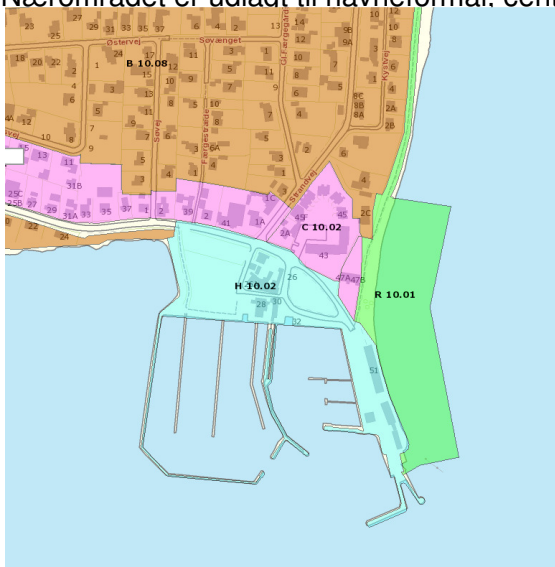
Kalvehave Strandpark

Supplerende oplysninger om VVM til ansøgning til Kystdirektoratet

Kumulation med andre projekter.

Der vil i anlægsfasen ikke være andre kendte større anlægsprojekter i området. Anlægsarbejdet vil i forbindelse med støj have kumulerende effekt med den almindelige havnedrift og almindelig trafikstøj fra offentlig vej.

Nærområdet er udlagt til havneformål, centerområde og boligformål, som vist på figur.



Områder med havneformål har en støjgrænse på 70 dB i dagtimerne, centerområde på 55 dB og boligområde på 45 dB. Anlægsarbejdet udføres i dagtimerne.

Der er ikke foretaget analyse af støjbelastningen fra anlægsarbejdet med vurderes umiddelbart ud fra antallet af vogntog med tilkørsel af sand og anvendelse af gravemaskine på arealet, at det ikke vil medføre at støjgrænserne i området vil blive overskredet.

Derudover anses der ikke, at være andre kumulerende effekter i anlægsfasen.

I driftsfasen vil der være en kumulerende effekt i at området besøges af et stigende antal badegæster, som kan påvirke de nærmeste beboere. Området besøges på grund af sin centrale og havnenære placering allerede af mange mennesker.

Der er i området allerede offentlig tilgængelig strand og sti og det er vurderingen at den

stranden vil medføre en stigning på få procent til måske en fordobling på gode badedage. Området besøges allerede af store antal mennesker i forbindelse med havnefester og andre arrangementer i området.

Affaldsproduktion, forurening og gener.

Der vil fra anlægsarbejdet ikke systematisk genereres affald eller spildevand. Anlægsarbejdet er ikke (drikke)vandsforbrugende.

Mindre mængder af uforudsigeligt affald fra arealet vil blive opsamlet i en container og leveret til relevant modtagested. Der forventes mindre end 10 m³ affald, svarende til en container.

I driftsfasen vil affald svare til affald fra almindelige offentlige arealer og indgå i eksisterende affaldsordninger.

Der forudses ikke at opstå andre forureninger eller gener en støj og færdsel, som beskrevet under kumulative forhold.

8. Natura 2000 vurderinger for Kalvehave strandpark

Kalvehave strandpark ønskes anlagt øst for Kalvehaven Havn langs den østlige mole med stenglacis, og umiddelbart nord for Den Gule Stald. Her er der ingen forstrand. Området er udpeget som EF-Habitatområde nr. 147 og som EF-Fuglebeskyttelsesområde Nr. 89.

Denne vurdering er foretaget efter reglerne i Habitatbekendtgørelsens § 7. Her gælder det, at hvis myndigheden vurderer, at projektet kan påvirke et Natura 2000-område væsentligt, skal der foretages en nærmere konsekvensvurdering af projektets virkninger på Natura 2000-området under hensyn til bevaringsmålsætningen for det pågældende område. Viser vurderingen, at projektet vil skade det internationale naturbeskyttelsesområde, kan der ikke meddeles tilladelse, dispensation eller godkendelse (omfatter dog ikke Lov om kystbeskyttelse) til det ansøgte.

Udpegningsgrundlag for EF-Fuglebeskyttelsesområde Nr. 89 Præstø Fjord, Ulvshale, Nyord og Jungshoved Nor	Forekomst i Ulvsund øst for Dronning Alexandrines Bro (ja/nej) og relevans i forhold til påvirkning	
Pibesvane T F2, F4	Ja	Ikke relevant
Sangsvane T F2, F4	Ja	Ikke relevant
Bramgås T F2, F4	Ja	Ikke relevant
Lille skallesluger Tn F2, F7	nej	
Havørn Y Tn F1, F2	Ja	Yngler ikke i området/ Ikke relevant
Rørhøg Y F3	Ja	Yngler ikke i området/ Ikke relevant
Vandrefalk Tn F2	Ja	Ikke relevant
Plettet rørvagtel Y F1	nej	
Klyde Y F1	nej	
Hjejle T F2, F5	nej	
Brushane Y F1	nej	
Splitterne Y F1	nej	
Fjordterne Y F1	Ja	Yngler ikke i området/ Ikke relevant
Havterne Y F1	nej	
Dværgterne Y F1	nej	
Skarv Y T F4	Ja	Yngler ikke i området/ Ikke relevant
Knopsvane T F4	Ja	Ikke relevant
Grågås T F4	nej	
Pibeand T F4	Ja	Ikke relevant
Spidsand T F4	Ja	Ikke relevant
Skeand T F4	nej	
Troldand T F4	Ja	Ikke relevant
Hvinand T F4	Ja	Ikke relevant
Toppet skallesluger T F4	nej	
Stor skallesluger T F4	Ja	Ikke relevant
Blishøne T F4	Ja	Ikke relevant

Y: Ynglende art. T: Trækfugle, der opholder sig i området i internationalt betydende antal.

Tn: Trækfugle, der opholder sig i området i nationalt betydende antal.

Udpegningsgrundlag for EF-Habitatområde nr. 147	Forekomst ved Kalvehave strandpark
1014 Skæv vindelsnegl (<i>Vertigo angustior</i>)	Ikke relevant
1016 Sump vindelsnegl (<i>Vertigo moulinsiana</i>)	Ikke relevant
1042 Stor kærguldsmed (<i>Leucorhina pectoralis</i>)	Ikke relevant
1166 Stor vandsalamander (<i>Triturus cristatus cristatus</i>)	Ikke relevant
1308 Bredøret flagermus (<i>Barbastella barbastellus</i>)	Ikke relevant
1365 Spættet sæl (<i>Phoca vitulina</i>)	Opholder sig ikke ved Kalvehave, men i farvandet mellem Nyord, Ulvshale og Jungshoved/ Ikke relevant
1903 Mygblomst (<i>Liparis loeselii</i>)	Ikke relevant
1110 Sandbanker med lavvandet vedvarende dække af havvand	Ikke relevant

1140 Mudder- og sandflader blottet ved ebbe	Ikke relevant
1150 * Kystlaguner og strandsøer	Ikke relevant
1160 Større lavvandede bugter og vige	Udpegningen omfatter et meget stort område/ ingen væsentlig konflikt
1170 Rev	Ikke relevant
1210 Enårig vegetation på stenede strandvolde	Ikke relevant
1220 Flerårig vegetation på stenede strande	Ikke relevant
1310 Vegetation af kveller eller andre enårige strandplanter, der koloniserer mudder og sand	Ikke relevant
1330 Strandenge	Ikke relevant
2110 Forstrand og begyndende klitdannelser	Ikke relevant
2120 Hvide klitter og vandremiler	Ikke relevant
2130 * Stabile kystklitter med urteagtig vegetation (grå klit og grønsværklit)	Ikke relevant
2140 * Kystklitter med dværgbuskvegetation (klithede)	Ikke relevant
2160 Kystklitter med havtorn	Ikke relevant
2180 Kystklitter med selvsåede bestande af hjemmehørende træarter	Ikke relevant
2190 Fugtige klitlavninger	Ikke relevant
2250 * Kystklitter med enebær	Ikke relevant
3130 Ret næringsfattige søer og vandhuller med små amfibiske planter ved bredden	Ikke relevant
3140 Kalkrige søer og vandhuller med kransnålalger	Ikke relevant
3150 Næringsrige søer og vandhuller med flydeplanter eller store vandaks	Ikke relevant
3160 Brunvandede søer og vandhuller	Ikke relevant
4010 Våde dværgbusksamfund med klokkelyng	Ikke relevant
4030 Tørre dværgbusksamfund (heder)	Ikke relevant
5130 Enekrat på heder, overdrev eller skrænter	Ikke relevant
6120 * Meget tør overdrevs- eller skræntvegetation på kalkholdigt sand	Ikke relevant
6210 Overdrev og krat på mere eller mindre kalkholdig bund (* vigtige orkidélokalteter)	Ikke relevant
6230 * Artsrige overdrev eller græsheder på mere eller mindre sur bund	Ikke relevant
6410 Tidvis våde enge på mager eller kalkrig bund, ofte med blåtop	Ikke relevant
6430 Bræmmer med høje urter langs vandløb eller skyggende skovbryn	Ikke relevant
7140 Hængesæk og andre kærsamfund dannet flydende i vand	Ikke relevant
7210 * Kalkrige moser og sumpe med hvas avneknippe	Ikke relevant
7220 * Kilder og væld med kalkholdigt (hårdt) vand	Ikke relevant
7230 Rigkær	Ikke relevant
9110 Bøgeskove på morbund uden kristtorn	Ikke relevant
9130 Bøgeskove på muldbund	Ikke relevant
9160 Egeskove og blandskove på mere eller mindre rig jordbund	Ikke relevant
9170 Vinteregeskove i østlige (subkontinentale) egne	Ikke relevant
9190 Stilkegeskove og -krat på mager sur bund	Ikke relevant
91E0 * Elle- og askeskove ved vandløb, søer og væld	Ikke relevant

Konklusion:

I anlægsfasen vil der alt efter tidspunktet for arbejdets udførelse kunne forekomme nogen forstyrrelse af enkelte fuglearter (eks. vis Troidand, Hvinand og Knopsvane). En sådan evt. forstyrrelse vil være af forbigående karakter, og være uden betydning.

Kalvehave strandpark berører en yderst begrænset del af det udpegede vandområde, og vil ikke få betydning for trækfuglenes muligheder for at søge føde eller raste i området.

Når Kalvehave strandpark er etableret, vil der ikke være sammenfald med badesæsonen og trækfuglenes benyttelse af området.

Det kan på ovennævnte grundlag udelukkes, at etableringen af Kalvehave strandpark vil skade/påvirke Natura 2000 området væsentligt. Der skal derfor ikke udarbejdes en egentlig konsekvensvurdering.